



	<b>SuedOstLink</b> - BBPIG Vorhaben Nr. 5 und Nr. 5a –	<b>SOL-iG</b>  
	<b>Abschnitt D3b</b> Konverter-Bereich ISAR  <b>Unterlagen</b> gemäß § 76 II VwVfG	
<b>Teil D2.2 Rechtserwerbsverzeichnis</b> <b>Vorhaben Nr. 5a</b>		

00		Unterlagen gem. § 76 II VwVfG	ARGE T (F. Rumplach)	ARGE T (F. Radon)	
Rev.	Datum	Ausgabe	Erstellt	Geprüft	Freigegeben

Festgestellt nach §24 NABEG  
Bonn, den  
22. Mai 2025  


Eigen- nummer - Schadenvermerk	Maßnahmenzeit	Ordnungsnummer	Blattnummer Rechtsvermerk	Anlagegericht	Grundbuch Bezirk	Blatt	Stadt/ Gemeinde	Gemarkung	Flurstück	Fläche	Flurstücksdaten	Nutzungsart	Flurbereinigung	Dinglich zu sichern	Flächeninanspruchnahme			Dauerhafte Sicherung - VSA			Dauerhafte Sicherung - 110-kV						Temporäre Sicherung - VSA				Temporäre Sicherung - 110-kV				Wald- und Gehölzeinschnitt	Bemerkung
															Schutzstreifenfläche [m²]	Zuwegung innerhalb Schutz-streifen [m²]	Zuwegung außerhalb Schutz-streifen [m²]	Nr.	Muffe	Erdungskasten	Nr.	Größe [m x m]	Anteil [%]	Schutzstreifenfläche [m²]	Zuwegung innerhalb Schutz-streifen [m²]	Zuwegung außerhalb Schutz-streifen [m²]	Nr.	Größe [m x m]	Anteil [%]	Arbeits- fläche innerhalb Schutz-streifen [m²]	Arbeits- fläche außerhalb Schutz-streifen [m²]	Zuwegung innerhalb Schutz-streifen [m²]	Zuwegung außerhalb Schutz-streifen [m²]	Arbeits- fläche innerhalb Schutz-streifen [m²]		
1	1/1	9	Blatt 01, Blatt 02	Landschut	Mettenbach	867	Essenbach	Mettenbach	1384/4	8028		Straßenverkehr																	73				11			
2	1/1	2	Blatt 01, Blatt 02	Landschut	Mettenbach	1221	Essenbach	Mettenbach	1768/1	12358		Landwirtschaft																	301					auch im Teil D4 betroffen		
2	1/1	3	Blatt 01, Blatt 02	Landschut	Mettenbach	1221	Essenbach	Mettenbach	1768	24939		Landwirtschaft																6	614					auch im Teil D4 betroffen		
2	1/1	4	Blatt 01, Blatt 02	Landschut	Mettenbach	1408	Essenbach	Mettenbach	1767	17482		Landwirtschaft																599	431							
2	1/1	5	Blatt 01, Blatt 02	Landschut	Mettenbach	1299	Essenbach	Mettenbach	1766	18032		Landwirtschaft																858	384							
2	1/1	6	Blatt 01, Blatt 02	Landschut	Mettenbach	1408	Essenbach	Mettenbach	1765	24347		Landwirtschaft			x	3.287										3.161	2.332	12	1.617							
2	1/1	7	Blatt 01, Blatt 02	Landschut	Mettenbach	1383	Essenbach	Mettenbach	1764	36169		Landwirtschaft			x	1.002											947	8.665		6.667				auch im Teil D4 betroffen		
2	1/1	11	Blatt 01, Blatt 02	Landschut	Mettenbach	1383	Essenbach	Mettenbach	1763	47517		Landwirtschaft																1.213	799					auch im Teil D4 betroffen		
2	1/1	37	Blatt 02	Landschut	Niederaichbach	2593	Niederaichbach	Niederaichbach	1171	10499		Wald																			857	857				
2	1/1	76	Blatt 02	Landschut	Niederaichbach	3072	Niederaichbach	Niederaichbach	1188	1870		Gehölz; Weg; Landwirtschaft																				7	67			
2	1/1	78	Blatt 02	Landschut	Niederaichbach	2974	Niederaichbach	Niederaichbach	271	66940		Unland Vegetationslossefläche; Gehölz; Wald; Stehendes Gewässer; Weg; Straßenverkehr; Wohnbaufläche; Landwirtschaft																				248				
2	1/1	14	Blatt 02	Landschut	Ohu	2067	Essenbach	Ohu	588/55	33498 92363		Industrie und Gewerbefläche																	1.094							
5	1/1	8	Blatt 02	Landschut	Mettenbach	1266	Essenbach	Mettenbach	1769	5218		Unland Vegetationslossefläche; Gehölz; Weg; Landwirtschaft			x	324												465	23	958			113			
5	1/1	11	Blatt 02	Landschut	Ohu	945	Essenbach	Ohu	588/49	2248		Straßenverkehr			x	249													16	84		50				
7	1/1	8	Blatt 02	Landschut	Niederaichbach	2388	Niederaichbach	Niederaichbach	1005/6	985		Landwirtschaft																	247	23						
7	1/1	12	Blatt 02	Landschut	Niederaichbach	2989	Niederaichbach	Niederaichbach	1229	85706		Straßenverkehr; Landwirtschaft			x	5.844										5.844	21.087		769							
7	1/1	13	Blatt 02	Landschut	Niederaichbach	2992	Niederaichbach	Niederaichbach	1228	2110		Landwirtschaft																	1.388							
7	1/1	14	Blatt 02	Landschut	Niederaichbach	2992	Niederaichbach	Niederaichbach	1227	7469		Unland Vegetationslossefläche; Landwirtschaft			x	874										874	1.825									
7	1/1	15	Blatt 02	Landschut	Niederaichbach	2992	Niederaichbach	Niederaichbach	1225	10080		Unland Vegetationslossefläche; Fließgewässer; Landwirtschaft			x	669										538	2.290									
7	1/1	64	Blatt 02	Landschut	Niederaichbach	2988	Niederaichbach	Niederaichbach	1228/2	20821		gemischte Nutzung; Straßenverkehr; Landwirtschaft																	4	559						
7	1/1	65	Blatt 02	Landschut	Niederaichbach	2991	Niederaichbach	Niederaichbach	1219	4120		Unland Vegetationslossefläche; gemischte Nutzung; Straßenverkehr; Fließgewässer; Landwirtschaft																	299							
7	1/1	66	Blatt 02	Landschut	Niederaichbach	2991	Niederaichbach	Niederaichbach	1218	2630		Unland Vegetationslossefläche; Straßenverkehr; Fließgewässer; Landwirtschaft																	5							
7	1/1	67	Blatt 02	Landschut	Niederaichbach	2992	Niederaichbach	Niederaichbach	1220/2	3100		Unland Vegetationslossefläche; Straßenverkehr; Fließgewässer; Landwirtschaft																	235							
7	1/1	80	Blatt 02	Landschut	Niederaichbach	2189	Niederaichbach	Niederaichbach	1231	5360		Landwirtschaft			x	1.962										1.925	1.578									
12	1/1	3	Blatt 01, Blatt 02	Landschut	Niederaichbach	3043	Niederaichbach	Niederaichbach	1287	18717		Landwirtschaft																	448							
13	1/1	4	Blatt 01, Blatt 02	Landschut	Ohu	906	Niederaichbach	Niederaichbach	1291	25058		Landwirtschaft																	78							
14	1/1	11	Blatt 02	Landschut	Niederaichbach	2682	Niederaichbach	Niederaichbach	1249/30	5971		Unland Vegetationslossefläche; Weg; Straßenverkehr; Fließgewässer			x	160										26	23		53							
14	1/1	16	Blatt 02	Landschut	Niederaichbach	1882	Niederaichbach	Niederaichbach	1250/2	5621		Unland Vegetationslossefläche; Gehölz; gemischte Nutzung; Bahnverkehr; Fließgewässer; Landwirtschaft			x	60																				
14	1/1	24	Blatt 02	Landschut	Niederaichbach	1879	Niederaichbach	Niederaichbach	258/12	11899		Unland Vegetationslossefläche; Weg; Straßenverkehr			x														37	502	2.377	21	227	153		
14	1/1	43	Blatt 02	Landschut	Niederaichbach	1201	Niederaichbach	Niederaichbach	1178	1870		Unland Vegetationslossefläche; Landwirtschaft			x															550	11		14			
14	1/1	63	Blatt 02	Landschut	Niederaichbach	1882	Niederaichbach	Niederaichbach	1292	2758		Unland Vegetationslossefläche; Weg; Straßenverkehr; Landwirtschaft																	2.090				348			
14	1/1	69	Blatt 02	Landschut	Niederaichbach	1882	Niederaichbach	Niederaichbach	1082/4	3439		Weg; Straßenverkehr																	65							
14	1/1	84	Blatt 02	Landschut	Niederaichbach	2757	Niederaichbach	Niederaichbach	1284/1	750		Gehölz; Landwirtschaft			x	524																	449			
15	1/1	5	Blatt 02	Landschut	Niederaichbach	1222	Niederaichbach	Niederaichbach	756/2	55846		Unland Vegetationslossefläche; Gehölz; Weg; Straßenverkehr; Bahnverkehr; Wohnbaufläche; Landwirtschaft			x	1.305													3				746			
15	1/1	85	Blatt 02	Landschut	Mettenbach	870	Niederaichbach	Niederaichbach	1284	675		Gehölz; Bahnverkehr			x	472																	370			
16	14907/100000	6	Blatt 02	Landschut	Niederaichbach	1502	Niederaichbach	Niederaichbach	1232/2	703		Gehölz; Bahnverkehr			x	185																	185			
16	1/4	29	Blatt 02	Landschut	Niederaichbach	1525	Niederaichbach	Niederaichbach	1269	2820		Gehölz; Landwirtschaft			x	1.259										1.259	725				37		1.827		auch im Teil D4 betroffen	
16	14907/100000	30	Blatt 02	Landschut	Niederaichbach	1502	Niederaichbach	Niederaichbach	1269/1	1926		Gehölz; Bahnverkehr; Landwirtschaft			x														214				113		auch im Teil D4 betroffen	
16	1/4	55	Blatt 02	Landschut	Niederaichbach	1525	Niederaichbach	Niederaichbach	1155	11240		Unland Vegetationslossefläche; Wald			x														2.353		1.079	1.345		3.697		
16	14907/100000	81	Blatt 02	Landschut	Niederaichbach	1502	Niederaichbach	Niederaichbach	1224/1	12876		Gehölz; Weg; Bahnverkehr; Landwirtschaft																	59						auch im Teil D4 betroffen	
16	1/4	1	Blatt 02	Landschut	Ohu	1764	Essenbach	Ohu	579	8052		Gehölz; Landwirtschaft			x														2.650		1.889		1.869	2.542	920	auch im Teil D4 betroffen
16	1/4	2	Blatt 02	Landschut	Ohu	1764	Essenbach	Ohu	578/1	7987		Gehölz			x	1.387													3.226		1.354	2.486		7.099	auch im Teil D4 betroffen	
16	14907/100000	3	Blatt 02	Landschut	Ohu	1377	Essenbach	Ohu	578/2	1870		Industrie und Gewerbefläche; Platz; Weg; Straßenverkehr; Bahnverkehr			x														918					446	auch im Teil D4 betroffen	
16	14907/100000	5	Blatt 02	Landschut	Ohu	1377	Essenbach	Ohu	578/4	154		Weg; Bahnverkehr			x														149					19		
16	1/4	7	Blatt 02	Landschut	Ohu	1327	Essenbach	Ohu	576	8450		Platz			x														2.507					256		
16	1/4	8	Blatt 02	Landschut	Ohu	1327	Essenbach	Ohu	575	4880		Platz			x														1.159			298	160			
16	1/4	10	Blatt 02	Landschut	Ohu	1764	Essenbach	Ohu	587	264305		Gehölz; Industrie und Gewerbefläche; Stehendes Gewässer; Weg; Landwirtschaft			x														480			101	2.238	514	auch im Teil D4 betroffen	
17	85093/100000	6	Blatt 02	Landschut	Niederaichbach	1502	Niederaichbach	Niederaichbach	1232/2	703		Gehölz; Bahnverkehr			x	185																	185			
17	3/4	29	Blatt 02	Landschut	Niederaichbach	1525	Niederaichbach	Niederaichbach	1269	2820		Gehölz; Landwirtschaft			x	1.259										1.259	725			37		1.827		auch im Teil D4 betroffen		



Eigentümer- Schlüsselnummer	Milegennummern	Ordnungsnummer	Blattnummer Rechtsverordnungsplan	Amtsgericht	Grundbuch Bezirk	Blatt	Stadt/ Gemeinde	Gemarkung	Flurstück	Fläche	Flurstücksdaten Nutzungsart	Flurbereinigung	Dinglich zu sichern	Flächeninanspruchnahme			Dauerhafte Sicherung - V5a			Oberflurschrank			Dauerhafte Sicherung - 110-kV Flächeninanspruchnahme			Mast			Temporäre Sicherung - V5a Flächeninanspruchnahme				Temporäre Sicherung - 110-kV Flächeninanspruchnahme				Wald- und Gehölzeingriff [m²]	Bemerkung		
														Schutzstreifenfläche [m²]	Zuwegung innerhalb Schutzstreifen [m²]	Zuwegung außerhalb Schutzstreifen [m²]	Nr.	Nr.	Größe [m²]	Nr.	Größe [m x m]	Anteil [%]	Schutzstreifenfläche [m²]	Zuwegung innerhalb Schutzstreifen [m²]	Zuwegung außerhalb Schutzstreifen [m²]	Nr.	Größe [m x m]	Anteil [%]	Arbeitsfläche innerhalb Schutzstreifen [m²]	Arbeitsfläche außerhalb Schutzstreifen [m²]	Zuwegung innerhalb Schutzstreifen [m²]	Zuwegung außerhalb Schutzstreifen [m²]	Arbeitsfläche innerhalb Schutzstreifen [m²]	Arbeitsfläche außerhalb Schutzstreifen [m²]	Zuwegung innerhalb Schutzstreifen [m²]	Zuwegung außerhalb Schutzstreifen [m²]				
17	85093/100000	30	Blatt 02	Landshut	Niederaichbach	1502	Niederaichbach	Niederaichbach	1269/1	1926	Gehölz; Bahnverkehr; Landwirtschaft		x										214												113	auch im Teil D4 betroffen				
17	1/1	40	Blatt 02	Landshut	Niederaichbach	1497	Niederaichbach	Niederaichbach	1148	1700 1.158	Wald; Weg; Landwirtschaft		x										621 614	12	40							610 603	562 25	12	112					
17	3/4	55	Blatt 02	Landshut	Niederaichbach	1525	Niederaichbach	Niederaichbach	1155	11240	Unland Vegetationslosefläche; Wald		x										2.353										1.079	1.345			3.697			
17	1/1	56	Blatt 02	Landshut	Niederaichbach	1497	Niederaichbach	Niederaichbach	271/24	21471	Unland Vegetationslosefläche; Industrie und Gewerbefläche; Wald; Weg		x										3.135										1.641	1.521		308	308			
17	1/1	72	Blatt 02	Landshut	Niederaichbach	1497	Niederaichbach	Niederaichbach	271/48	1548	Unland Vegetationslosefläche; Wald; Stehendes Gewässer; Straßenverkehr; Landwirtschaft																								38	27				
17	1/1	79	Blatt 02	Landshut	Niederaichbach	2603	Niederaichbach	Niederaichbach	271/46	407	Unland Vegetationslosefläche; Wald; Weg; Straßenverkehr; Landwirtschaft																								315					
17	85093/100000	81	Blatt 02	Landshut	Niederaichbach	1502	Niederaichbach	Niederaichbach	1224/1	12876	Gehölz; Weg; Bahnverkehr; Landwirtschaft																					59					auch im Teil D4 betroffen			
17	3/4	1	Blatt 02	Landshut	Ohu	1764	Essenbach	Ohu	579	8052	Gehölz; Landwirtschaft		x										2.650									1.889		1.869	2.542		920	auch im Teil D4 betroffen		
17	3/4	2	Blatt 02	Landshut	Ohu	1764	Essenbach	Ohu	578/1	7987	Gehölz		x	1.387									3.226							1.354	2.486					7.099	auch im Teil D4 betroffen			
17	85093/100000	3	Blatt 02	Landshut	Ohu	1377	Essenbach	Ohu	578/2	1870	Industrie und Gewerbefläche; Platz; Weg; Straßenverkehr; Bahnverkehr		x										918														446	auch im Teil D4 betroffen		
17	85093/100000	5	Blatt 02	Landshut	Ohu	1377	Essenbach	Ohu	578/4	154	Weg; Bahnverkehr		x										149														19			
17	3/4	7	Blatt 02	Landshut	Ohu	1327	Essenbach	Ohu	576	8450	Platz		x										2.507														256			
17	3/4	8	Blatt 02	Landshut	Ohu	1327	Essenbach	Ohu	575	4880	Platz		x										1.159											298	160					
17	1/1	9	Blatt 02	Landshut	Ohu	1207	Essenbach	Ohu	496/2	1363	Straßenverkehr		x										392												4		41			
17	3/4	10	Blatt 02	Landshut	Ohu	1764	Essenbach	Ohu	587	264305	Gehölz; Industrie und Gewerbefläche; Stehendes Gewässer; Weg; Landwirtschaft		x										480										101	2.238		514		auch im Teil D4 betroffen		
17	1/1	12	Blatt 02	Landshut	Ohu	1207	Essenbach	Ohu	588	11585	Industrie und Gewerbefläche		x	2.514																		2.514	4.436		2			2.065	auch im Teil D4 betroffen entfällt	
17	1/1	13	Blatt 02	Landshut	Ohu	1207	Essenbach	Ohu	570/1	1982	Straßenverkehr																										4			
17	1/1	15	Blatt 02	Landshut	Ohu	1207	Essenbach	Ohu	588/58	11143	Industrie und Gewerbefläche		x	2.514																			2.514	4.436		3			2.065	
17	1/1	88	Blatt 02	Landshut	Niederaichbach	2602	Niederaichbach	Niederaichbach	271/47	3592	Betriebsfläche																								312		155	466		
17	1/1	90	Blatt 02	Landshut	Niederaichbach	1497	Niederaichbach	Niederaichbach	1148/1	542	Wald; Weg; Landwirtschaft		x										7	12	40								7	538						
18	1/1	7	Blatt 02	Landshut	Niederaichbach	2610	Niederaichbach	Niederaichbach	1232	7615	Gehölz; Landwirtschaft		x	2.132																		1.839	3.308		18			214		
18	1/1	22	Blatt 02	Landshut	Niederaichbach	2598	Niederaichbach	Niederaichbach	1162/1	9234	Unland Vegetationslosefläche; Gehölz; Weg; Landwirtschaft		x																					325		286		92	11	
18	1/1	36	Blatt 02	Landshut	Niederaichbach	1305	Niederaichbach	Niederaichbach	1171/4	556	Unland Vegetationslosefläche; Landwirtschaft		x																							323		77	48	
18	1/1	38	Blatt 02	Landshut	Niederaichbach	2600	Niederaichbach	Niederaichbach	1147	20995 12175	Unland Vegetationslosefläche; Wald; Weg; Landwirtschaft		x										2.388	210		M2	6,64x6,64	5			1.332	2.509 1.184		134	2			4.407 3.082		
18	1/1	39	Blatt 02	Landshut	Niederaichbach	2610	Niederaichbach	Niederaichbach	1174	1511	Unland Vegetationslosefläche; Landwirtschaft		x										124		2								119	1.063		6	38			
18	1/1	52	Blatt 02	Landshut	Niederaichbach	2056	Niederaichbach	Niederaichbach	1149	1782 1201	Wald; Weg; Landwirtschaft		x										646	48									168	89 16		63	18			
18	1/1	54	Blatt 02	Landshut	Niederaichbach	2635	Niederaichbach	Niederaichbach	1154	1530	Wald		x										1.176	17		M2	6,64x6,64	95					795	20				1.195		
18	1/1	62	Blatt 02	Landshut	Niederaichbach	2635	Niederaichbach	Niederaichbach	1147/1	77	Gehölz; Weg; Landwirtschaft		x																											
18	1/1	6	Blatt 02	Landshut	Ohu	778	Essenbach	Ohu	578	688	Platz; Weg; Landwirtschaft		x										200																	
18	1/1	87	Blatt																																					

Eigentümer- Schlüsselnummer	Mileigenumsatz	Ordnungsnummer	Blattnummer Rechtsverbleib	Amtsgericht	Grundbuch	Blatt	Stadt/ Gemeinde	Gemarkung	Flurstück	Fläche	Flurstücksdaten	Nutzungsart	Flurbereinigung	Dinglich zu sichern	Flächeninanspruchnahme			Dauerhafte Sicherung - V5a			Oberflurschrank			Dauerhafte Sicherung - 110-kV			Mast			Temporäre Sicherung - V5a Flächeninanspruchnahme				Temporäre Sicherung - 110-kV Flächeninanspruchnahme				Wald- und Gehölzeingriff [m²]	Bemerkung
					Bezirk						Schutzstreifenfläche [m²]				Zuwegung innerhalb Schutzstreifen [m²]	Zuwegung außerhalb Schutzstreifen [m²]	Nr.	Nr.	Größe [m²]	Nr.	Größe [m x m]	Anteil [%]	Schutzstreifenfläche [m²]	Zuwegung innerhalb Schutzstreifen [m²]	Zuwegung außerhalb Schutzstreifen [m²]	Nr.	Größe [m x m]	Anteil [%]	Arbeitsfläche innerhalb Schutzstreifen [m²]	Arbeitsfläche außerhalb Schutzstreifen [m²]	Zuwegung innerhalb Schutzstreifen [m²]	Zuwegung außerhalb Schutzstreifen [m²]	Arbeitsfläche innerhalb Schutzstreifen [m²]	Arbeitsfläche außerhalb Schutzstreifen [m²]	Zuwegung innerhalb Schutzstreifen [m²]	Zuwegung außerhalb Schutzstreifen [m²]			
30	Gütergem.	74	Blatt 02	Landshut	Niederaichbach	1245	Niederaichbach	Niederaichbach	1076	720	Gehölz; Weg; Landwirtschaft																						24						
30	Gütergem.	77	Blatt 02	Landshut	Niederaichbach	1245	Niederaichbach	Niederaichbach	1144	680	Unland Vegetationslosefläche; Gehölz; Weg; Straßenverkehr; Landwirtschaft																						36						
31	Gütergem.	44	Blatt 02	Landshut	Niederaichbach	1245	Niederaichbach	Niederaichbach	1177	1810	Landwirtschaft			x									608	31		M1	6,64x6,64	80						587	83				
31	Gütergem.	50	Blatt 02	Landshut	Niederaichbach	1245	Niederaichbach	Niederaichbach	1074	5040	Unland Vegetationslosefläche; Gehölz; Weg; Landwirtschaft			x									98		68								42	1.166	5	155	75		
31	Gütergem.	74	Blatt 02	Landshut	Niederaichbach	1245	Niederaichbach	Niederaichbach	1076	720	Gehölz; Weg; Landwirtschaft																							24					
31	Gütergem.	77	Blatt 02	Landshut	Niederaichbach	1245	Niederaichbach	Niederaichbach	1144	680	Unland Vegetationslosefläche; Gehölz; Weg; Straßenverkehr; Landwirtschaft																							36					
32	1/1	45	Blatt 02	Landshut	Niederaichbach	1221	Niederaichbach	Niederaichbach	1179	1090	Unland Vegetationslosefläche; Landwirtschaft			x									316										312	169			42		
32	1/1	46	Blatt 02	Landshut	Niederaichbach	1221	Niederaichbach	Niederaichbach	1180	950	Unland Vegetationslosefläche; Landwirtschaft			x									73										70	410			15		
33	Gütergem.	31	Blatt 02	Landshut	Niederaichbach	1877	Niederaichbach	Niederaichbach	1273/3	11868	Gehölz; Landwirtschaft			x									2														entfällt		
33	Gütergem.	4	Blatt 02	Landshut	Ohu	1196	Essenbach	Ohu	578/5	920	Landwirtschaft			x									324														Eigentümeränderung		
34	Gütergem.	31	Blatt 02	Landshut	Niederaichbach	1877	Niederaichbach	Niederaichbach	1273/3	11868	Gehölz; Landwirtschaft			x									2														entfällt		
34	Gütergem.	4	Blatt 02	Landshut	Ohu	1196	Essenbach	Ohu	578/5	920	Landwirtschaft			x									324														Eigentümeränderung		
35	1/1	47	Blatt 02	Landshut	Niederaichbach	1361	Niederaichbach	Niederaichbach	1072	1120	Unland Vegetationslosefläche; Gehölz; Weg; Landwirtschaft			x									1.120										418	44	115			116	
35	1/1	48	Blatt 02	Landshut	Niederaichbach	1361	Niederaichbach	Niederaichbach	1071	6610	Unland Vegetationslosefläche; Gehölz; Weg; Landwirtschaft			x									433										22	25	51	12		76	
36	1/1	49	Blatt 02	Landshut	Niederaichbach	1451	Niederaichbach	Niederaichbach	1073	3990	Unland Vegetationslosefläche; Gehölz; Weg; Landwirtschaft			x									3.990										1.897	8	241			260	
37	Gütergem.	51	Blatt 02	Landshut	Niederaichbach	2330	Niederaichbach	Niederaichbach	1198	41400	Unland Vegetationslosefläche; Gehölz; Weg; Straßenverkehr; Landwirtschaft			x									213										172	1.441			1.146		
38	Gütergem.	51	Blatt 02	Landshut	Niederaichbach	2330	Niederaichbach	Niederaichbach	1198	41400	Unland Vegetationslosefläche; Gehölz; Weg; Straßenverkehr; Landwirtschaft			x									213										172	1.441			1.146		
39	1/1	75	Blatt 02	Landshut	Niederaichbach	1651	Niederaichbach	Niederaichbach	1132	2040	Gehölz; Weg; Landwirtschaft																								71		auch im Teil D4 betroffen Eigentümeränderung		
40	1/2	76	Blatt 02	Landshut	Niederaichbach	3072	Niederaichbach	Niederaichbach	1188	1870	Gehölz; Weg; Landwirtschaft																							7		67		Eigentümeränderung	
41	1/2	76	Blatt 02	Landshut	Niederaichbach	3072	Niederaichbach	Niederaichbach	1188	1870	Gehölz; Weg; Landwirtschaft																							7		67		Eigentümeränderung	
42	1/1	57	Blatt 02	Landshut	Niederaichbach	3014	Niederaichbach	Niederaichbach	271/86	10753	Industrie und Gewerbefläche			x									48										48	91					
43	1/1	58	Blatt 02	Landshut	Niederaichbach	2149	Niederaichbach	Niederaichbach	271/25	30406	Unland Vegetationslosefläche; Industrie und Gewerbefläche; Wald; Weg; Straßenverkehr			x									4.098										677	373			auch im Teil D4 betroffen		
44	1/1	59	Blatt 02	Landshut	Niederaichbach	2144	Niederaichbach	Niederaichbach	271/64	7321	Industrie und Gewerbefläche			x									658																
100	1/1	2	Blatt 01; Blatt 02	Landshut	Mettenbach	1221	Essenbach	Mettenbach	1268/1	12358	Landwirtschaft																						301			auch im Teil D4 betroffen Eigentümeränderung			
100	1/1	3	Blatt 01; Blatt 02	Landshut	Mettenbach	1221	Essenbach	Mettenbach	1268	24939	Landwirtschaft																						6		614		auch im Teil D4 betroffen Eigentümeränderung		
101	1/1	86	Blatt 02	Landshut	Niederaichbach	1363	Niederaichbach	Niederaichbach	1189	2339	Landwirtschaft																							380			24		
102	1/1	32	Blatt 02	Landshut	Niederaichbach	1236	Niederaichbach	Niederaichbach	1204/2	6810	Weg; Landwirtschaft			x																				2.006		52			
102	1/1	61	Blatt 02	Landshut	Niederaichbach	1236	Niederaichbach	Niederaichbach	1220	6820	Weg; Straßenverkehr; Landwirtschaft			x			896																	2.833				auch im Teil D4 betroffen	
102	1/1	71	Blatt 02	Landshut	Niederaichbach	1236	Niederaichbach	Niederaichbach	1181	1060	Unland Vegetationslosefläche; Landwirtschaft																								345				
102	1/1	82	Blatt 02	Landshut	Niederaichbach	1236	Niederaichbach	Niederaichbach	1182	780	Landwirtschaft																								182				
102	1/1	83	Blatt 02	Landshut	Niederaichbach	1236	Niederaichbach	Niederaichbach	1183	780	Unland Vegetationslosefläche; Landwirtschaft																								49				
110	1/1	4	Blatt 02	Landshut	Ohu	2260	Essenbach	Ohu	578/5	920	Landwirtschaft			x									324																
111	1/1	42	Blatt 02	Landshut	Niederaichbach	3233	Niederaichbach	Niederaichbach	1176	2280	Landwirtschaft			x									636	93	48	M1	6,64x6,64	20						585	357	52	94		
111	1/1	73	Blatt 02	Landshut	Niederaichbach	3233	Niederaichbach	Niederaichbach	1131	1260	Gehölz; Weg; Landwirtschaft																									18		auch im Teil D4 betroffen	
111	1/1	75	Blatt 02	Landshut	Niederaichbach	3231	Niederaichbach	Niederaichbach	1132	2040	Gehölz; Weg; Landwirtschaft																									71		auch im Teil D4 betroffen	



Eigentümer- Schlüsselnummer	Miteigentumsanteil	Ordnungsnummer	Blattnummer Rechtsverweisplan	Grundbuch			Flurstücksdaten								Dauerhafte Sicherung										Temporäre Sicherung				Wald- und Gehölzeingriff	Bemerkung
				Amtsgericht	Bezirk	Blatt	Stadt/ Gemeinde	Gemarkung	Flurstück	Fläche	Nutzungsart	Flurbereinigung	Dinglich zu sichern	Flächeninanspruchnahme			Konverter	Muffe	Oberflurschrank			Flächeninanspruchnahme								
														Schutzstrei- fenfläche [m²]	Zuwegung innerhalb Schutz-streifen [m²]	Zuwegung außerhalb Schutz-streifen [m²]			Nr.	Nr.	Größe [m x m]	Anteil [%]	Arbeits- fläche innerhalb Schutz-streifen [m²]	Arbeits- fläche außerhalb Schutz-streifen [m²]	Zuwegung innerhalb Schutz-streifen [m²]	Zuwegung außerhalb Schutz-streifen [m²]				
1	1/1	9	Blatt 01, Blatt 02	Landshut	Mettenbach	867	Essenbach	Mettenbach	1384/4	8028	Straßenverkehr														66		160			
2	1/1	2	Blatt 01, Blatt 02	Landshut	Mettenbach	1221	Essenbach	Mettenbach	1768/1	12358	Landwirtschaft		x	243										243	9.701				auch im Teil D4 betroffen	
2	1/1	3	Blatt 01, Blatt 02	Landshut	Mettenbach	1221	Essenbach	Mettenbach	1768	24939	Landwirtschaft		x	543										543	6.011				auch im Teil D4 betroffen	
2	1/1	4	Blatt 01, Blatt 02	Landshut	Mettenbach	1408	Essenbach	Mettenbach	1767	17482	Landwirtschaft		x	498										498	3.326					
2	1/1	5	Blatt 01, Blatt 02	Landshut	Mettenbach	1299	Essenbach	Mettenbach	1766	18032	Landwirtschaft		x	275										275	6.738					
2	1/1	6	Blatt 01, Blatt 02	Landshut	Mettenbach	1408	Essenbach	Mettenbach	1765	24347	Landwirtschaft		x	368										368	4.943					
2	1/1	7	Blatt 01, Blatt 02	Landshut	Mettenbach	1383	Essenbach	Mettenbach	1764	36169	Landwirtschaft		x	207										207	4.135				auch im Teil D4 betroffen	
2	1/1	11	Blatt 01, Blatt 02	Landshut	Mettenbach	1383	Essenbach	Mettenbach	1763	47517	Landwirtschaft														246				auch im Teil D4 betroffen	
5	1/1	10	Blatt 01, Blatt 02	Landshut	Mettenbach	1266	Essenbach	Mettenbach	1755/1	9053	Weg														1.307		3.415	148		
6	1/1	12	Blatt 01, Blatt 02	Landshut	Mettenbach	1259	Essenbach	Mettenbach	1381	89712	Platz; Weg; Straßenverkehr														5		569	39		
7	1/1	1	Blatt 01, Blatt 02	Landshut	Mettenbach	1006	Essenbach	Mettenbach	1383	51185	Landwirtschaft		x	959										959	6.255		1.859			
8	1/1	2	Blatt 01, Blatt 02	Landshut	Niederaichbach	1151	Niederaichbach	Niederaichbach	1288	25451	Landwirtschaft		x	871										871	4.670					
9	EG	1	Blatt 01, Blatt 02	Landshut	Niederaichbach	2184	Niederaichbach	Niederaichbach	1290	17232	Landwirtschaft		x	411										411	4.215					
10	EG	1	Blatt 01, Blatt 02	Landshut	Niederaichbach	2184	Niederaichbach	Niederaichbach	1290	17232	Landwirtschaft		x	411										411	4.215					
11	EG	1	Blatt 01, Blatt 02	Landshut	Niederaichbach	2184	Niederaichbach	Niederaichbach	1290	17232	Landwirtschaft		x	411										411	4.215					
12	1/1	3	Blatt 01, Blatt 02	Landshut	Niederaichbach	3043	Niederaichbach	Niederaichbach	1287	18717	Landwirtschaft		x	370										370	1.779					
13	1/1	4	Blatt 01, Blatt 02	Landshut	Ohu	906	Niederaichbach	Niederaichbach	1291	25058	Landwirtschaft		x	589			527		D3_JB34_V5a					589	6.156					
100	1/1	2	Blatt 01, Blatt 02	Landshut	Mettenbach	1221	Essenbach	Mettenbach	1768/1	12358	Landwirtschaft		x	243										243	1.162 9.701				auch im Teil D4 betroffen Eigentümeränderung	
100	1/1	3	Blatt 01, Blatt 02	Landshut	Mettenbach	1221	Essenbach	Mettenbach	1768	24939	Landwirtschaft		x	543										543	2.510 6.011				auch im Teil D4 betroffen Eigentümeränderung	